

Утверждено
приказом директора
№53-о/д от 30.05.2024 г.

ПАСПОРТ ДОСТУПНОСТИ
объекта социальной инфраструктуры Свердловской области (далее - ОСИ)
№4 от «30» мая 2024 г.

1. Общие сведения об объекте (образовательное учреждение)

1.1. Вид (наименование) объекта (организации):

ГБОУ СО «Екатеринбургская школа-интернат № 13» (Государственное бюджетное общеобразовательное учреждение Свердловской области «Екатеринбургская школа-интернат № 13, реализующая адаптированные основные общеобразовательные программы»)

1.2. Полный почтовый адрес объекта: 620042, г. Екатеринбург ул. Республиканская, д. 1

1.3 Сведения о размещении объекта:

- Отдельно стоящее здание, состоящее из трех 3 этажей, общая площадь: 3 568.40 кв.м. Свидетельство о государственной регистрации права 66АЕ № 072543 от 02.11.2011;

- Наличие прилегающего земельного участка - Земельный участок 34655 кв.м. находится в постоянном (бессрочном) пользовании, свидетельство 66:41:0106051:1-66/001/2019-2.

1.4. Год постройки зданий 1964 г., последнего капитального ремонта 2013 г.

1.5. Дата предстоящих плановых ремонтных работ: текущего 2024 г. капитального 2025 г.

1.6. сведения об организации, расположенной на объекте:

1.6.1. Наименование организации (учреждения) расположенной на объекте:

полное наименование (по учредительным документам) - Государственное бюджетное общеобразовательное учреждение Свердловской области «Екатеринбургская школа-интернат № 13, реализующая адаптированные основные общеобразовательные программы» сокращенное наименование (по учредительным документам): ГБОУ СО «Екатеринбургская школа-интернат № 13».

1.6.2. Юридический адрес организации (учреждения), телефон, e-mail: 620042, г. Екатеринбург, ул. Республиканская, д. 1, т.330-87-00, internat126@mail.ru

1.6.3. Основание для пользования объектом (оперативное управление, аренда, собственность) Оперативное управление.

1.6.4. Форма собственности объекта (государственная (федеральная, региональная), муниципальная, частная) государственная региональная.

1.6.5. Вышестоящая организация (наименование) Министерство образования и молодежной политики Свердловской области.

1.6.6. Юридический адрес вышестоящей организации, телефон, e-mail: 620075 г. Екатеринбург ул. Малышева 33; тел. 312-00-04, info.minobraz@egov66.ru

2. Характеристика деятельности организации на объекте (по обслуживанию населения)

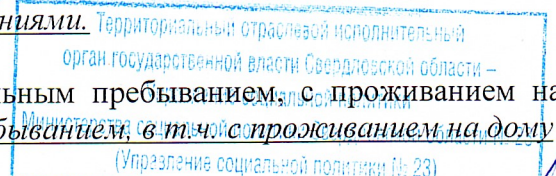
2.1 Сфера деятельности (социальная защита, занятость, здравоохранение, культура, образование, транспорт, информация и связь, физическая культура и спорт): образование

2.2 Категории обслуживаемого населения по возрасту: (дети, взрослые, все возрастные категории): дети.

2.3 Категории обслуживаемых инвалидов (инвалиды, передвигающиеся на креслах-колясках, инвалиды нарушением опорно-двигательного аппарата, инвалиды с нарушением зрения, инвалиды с нарушением слуха, инвалиды с умственными нарушениями): инвалиды с нарушением слуха, инвалиды с умственными нарушениями.

2.4 Виды услуг: образовательная деятельность.

2.5 Форма оказания услуг: (на объекте, с длительным пребыванием, с проживанием на дому, дистанционно) на объекте, с длительным пребыванием, в т.ч. с проживанием на дому



2.6 Плановая мощность: посещаемость (количество обслуживаемых в день), вместимость, пропускная способность – 260 чел.

2.7 Участие в исполнении индивидуальной программы реабилитации или абилитации инвалида (ребенка-инвалида) (да, нет) – да.

3. Состояние доступности объекта и предоставляемых на нем услуг

3.1 Путь следования к объекту пассажирским транспортом (описать маршрут движения с использованием пассажирского транспорта): трамвай, следующий по ул. Бакинских комиссаров до остановки ул. Кировоградская и маршрутный автотранспорт следующий до остановки парк «Победы» по ул. Кировоградская.

наличие адаптированного пассажирского транспорта к объекту: нет

3.2 Путь к объекту от ближайшей остановки пассажирского транспорта:

3.2.1 расстояние до объекта от остановки транспорта метров- 100 метров

3.2.2 время движения (пешком): 5 минут

3.2.3 наличие выделенного от проезжей части пешеходного пути (да, нет): да

3.2.4 Перекрестки (нерегулируемые, регулируемые, регулируемые со звуковой сигнализацией, таймером, нет) нерегулируемые

3.2.5 Информация на пути следования к объекту (акустическая, тактильная, визуальная) нет

3.2.6 Перепады высоты на пути (съезды с тротуара) (нет/есть (описать)): есть на высоту паребриков отделяющих проезжую часть дороги от тротуаров

их обустройство для инвалидов, передвигающихся на креслах-колясках (нет/есть (описать)): нет

3.3 Организация доступности объекта и предоставляемых на нем услуг для инвалидов*

№ п/п	Категория инвалидов (вид нарушения)	Вариант организации доступности объекта (формы обслуживания)**
1	Все категории инвалидов и маломобильных групп населения***	Б
**	в том числе инвалиды:	
2	передвигающиеся на креслах-колясках	Б
3	с нарушениями опорно-двигательного аппарата	Б
4	с нарушениями зрения	Б
5	с нарушениями слуха	А
6	с умственными нарушениями	А

* - с учетом СП 35-101-2001, СП 31-102-99

** - указывается один из вариантов ответа: «А» (доступность всех зон и помещений - универсальная); «Б» (специально выделенные для инвалидов участки и помещения); «ДУ» - (дополнительная помощь сотрудника, услуги на дому, дистанционно); «Нет» (не организована доступность).

*** - указывается худший из вариантов ответа.

3.4 Состояние доступности основных структурно-функциональных зон

№ п/п	Основные структурно функциональные зоны	Состояние доступности для основных категорий инвалидов*					
		К	О	С	Г	У	Для всех
		для передвигающихся на креслах-колясках	с другими нарушениями опорно-двигат. аппарата	с нарушениями зрения	с нарушениями слуха	с умственными нарушениями	категорий МГН
1.	Территория, прилегающая к зданию (участок)	ДЧ-И	ДЧ-И	ДЧ-И	ДП-И	ДП-И	ДЧ-И
2.	Вход (входы) в здание	ДЧ-И	ДЧ-И	ДЧ-И	ДП-И	ДП-И	ДЧ-И
3.	Путь (пути) движения внутри здания (в т.ч. пути эвакуации)	ДЧ-И	ДЧ-И	ДЧ-И	ДП-И	ДП-И	ДЧ-И
4.	Зона целевого назначения здания (целевого посещения объекта)	ДЧ-И	ДЧ-И	ДЧ-И	ДП-И	ДП-И	ДЧ-И
5.	Санитарно-гигиенические помещения	ДП-И	ДП-И	ДЧ-И	ДП-И	ДП-И	ДЧ-И
6.	Система информации и связи (на всех зонах)	ДЧ-И	ДЧ-И	ДЧ-И	ДП-И	ДП-И	ДЧ-И
7.	Пути движения к объекту(от остановки транспорта)	ДЧ-И	ДЧ-И	ДЧ-И	ДП-И	ДП-И	ДЧ-И
8.	Все зоны и участки	ДЧ-И	ДЧ-И	ДЧ-И	ДП-И	ДП-И	ДЧ-И

* Указывается: ДП - доступно полностью (доступность для всех категорий инвалидов и других маломобильных групп населения); ДЧ - доступно частично (достигаемость мест целевого назначения для отдельных категорий инвалидов); ДУ - доступно условно (организация помощи сотрудниками учреждения (организации) или иной- альтернативной формы обслуживания (на дому, дистанционно и др.); Нет - недоступно (не предназначен для посещения инвалидами и другими маломобильными группами населения).

3.5. ИТОГОВОЕ ЗАКЛЮЧЕНИЕ о состоянии доступности ОСИ: Состояние доступности для обучающихся в школе - интернат обеспечено полностью, для остальных МГН частично

4. Управленческое решение

4.1. Рекомендации по адаптации основных структурно-функциональных зон объекта:


№ п/п	Основные структурно-функциональные зоны объекта	Рекомендации по адаптации объекта (вид работы)*			
		не нуждается (доступ обеспечен)	ремонт (текущий, капитальный)	индивидуальное решение с ТСР	технические решения невозможны - организация альтернативной формы обслуживания
1.	Территория, прилегающая к зданию (участок)	+	+	Тактильные таблички у входа в здание школы, лит. А	
2.	Вход (входы) в здание	+	Текущий ремонт	Тактильные таблички	
3.	Путь (пути) движения внутри здания (в т.ч. пути эвакуации)	Доступ обеспечен (туалет на 1 этаже для категории К)			Оборудование подъемников на 2 и 3 этажи здания
4.	Зона целевого назначения здания (целевого посещения объекта)	+	Текущий ремонт	Мнемосхема на 1 этаже школы лит. А	
5.	Санитарно-гигиенические помещения	Доступ обеспечен (туалет на 1 этаже для категории К)	Текущий ремонт		
6.	Система информации и связи (на всех зонах)			Оборудование светового оповещения инвалидов 1 и 2 вида.	
7.	Пути движения к объекту (от остановки транспорта)			+	Оборудование регулируемого перекрестка на пересечении ул. Кировоградская – Республиканская
8.	Все зоны и участки	+			

* Указываются конкретные рекомендации по каждой структурно-функциональной зоне

4.2. Период проведения работ: в рамках исполнения (указать наименование программы или плана мероприятий по адаптации основных структурно-функциональных зоне объектов): 2024-2026 гг. в соответствии со статьей 15 Федерального закона от 24.11.1995 г. №181-ФЗ «О социальной защите инвалидов в РФ»


4.3. Ожидаемой результат (по состоянию доступности объекта) после выполнения работ по адаптации основных структурно-функциональных зон объекта: безопасный доступ к основным зонам и участкам


5. Паспорт доступности объекта социальной инфраструктуры и предоставляемых на нем услуг (далее – Паспорт доступности объекта) разработан комиссией по проведению обследования и паспортизации объекта социальной инфраструктуры и предоставляемых на нем услуг (далее - Комиссия).

Председатель Комиссии:  Дмитриев А.Н.

Заместитель председателя:  Кравцов С.И.

Члены Комиссии:  Насипова Е.А.

 Буслаев А.Н.

 Попова Е.Э.

6. Копия Паспорта доступности объекта направлена 15.07.2024
(дата)

в Управление социальной политики по Орджоникидзевскому району города Екатеринбурга

(наименование территориального отраслевого исполнительного органа государственной власти Свердловской области – управление социальной политики Министерства социальной политики Свердловской области)

для размещения информации о состоянии доступности объекта социальной инфраструктуры и предоставляемых на нем услуг для инвалидов и других маломобильных групп населения Свердловской области в автоматизированной информационной системе «Доступная среда Свердловской области» в информационно-телекоммуникационной сети «Интернет».